



**Statutární město Ostrava**  
**Úřad městského obvodu Vítkovice**  
odbor výstavby, životního prostředí a vodního hospodářství

Vaše značka:

Ze dne: 2016-03-09

Č.j.: VITK/07535/16/VŽPaVH/Če  
Sp. Zn.: S-VITK/03829/16/3

SMO, MOB Vítkovice  
odbor KSDaB  
Mírové náměstí 516/1  
703 79 Ostrava

Vyřizuje: Ing. Pavla Čermáková  
Telefon: 599 453 163  
Fax: 599 453 209  
E-mail: pcermakova@vitkovice.ostrava.cz

Datum: 2016-05-04  
Vypraveno:

## **Stanovení trvalé úpravy provozu č. 24/2016** **Opatření obecné povahy**

Statutární město Ostrava, ÚMOB Vítkovice, odbor výstavby, životního prostředí a vodního hospodářství podle § 124 odst. 6 zákona č. 361/2000 Sb. o provozu na pozemních komunikacích věcně příslušný dle ust. § 139 odst. 2 zák. č. 128/2000 Sb. o obcích, ve znění pozdějších předpisů a podle čl. 23 odst. 2 písm. b) obecně závazné vyhlášky města č. 14/2013, kterou se vydává Statut města Ostravy, jako věcně a místně příslušný úřad pro místní komunikace III., IV. třídy a účelové komunikace na území statutárního města Ostravy, MOB Vítkovice ve smyslu ust. § 77 zákona č. 361/2000 Sb., v platném znění, se souhlasem Policie ČR, MŘ – DI, Ostrava pod č.j. KRPT/11378/ČJ-2016-070706 ze dne 13.1.2016 **stanoví trvalou** úpravu silničního provozu takto:

- Ul. Na Obvodu- umístění dopravního značení B 28 „Zákaz zastavení“ na ostrůvku MK III třídy U Nádraží, v Ostravě -Vítkovicích. Číslo bloku v pasportu dopravního značení: OS-823/132/1.

Dopravní značení bude v rozsahu PD-grafické přílohy zpracované Jiřím Břenkem, Na Obecní 1528/10, 700 30 Ostrava, která je nedílnou součástí tohoto opatření obecné povahy.

### **Podmínky:**

1. Dopravní značení bude provedeno podle ověřené přílohy „**Ul. Na Obvodu-umístění dopravního značení B 28**“ výkres v uvedené lokalitě, schválen Policií ČR, MŘ, dopravním inspektorátem Ostrava pod č.j. KRPT-27552-B/ČJ-2016-070706 - souhlasem s místní úpravou dle § 77 odst.2b a 78 odst.2 zákona č. 361/2000 Sb. ze dne 2.3.2016.

2. Nedílnou součástí protokolu o předání značení po realizaci vlastníkově komunikace bude situace skutečného provedení značení se zohledněním bodů 3 a 4 těchto podmínek.

3. Před realizací dopravního značení budou ověřeny trasy podzemních i nadzemních vedení inženýrských sítí a respektovány tak, aby nedošlo k jejich dotčení. Rovněž je nutné respektovat práva vlastníků objektů a nemovitostí na silničním pozemku i mimo něj.

4. Užití dopravní značení a zařízení musí splňovat ustanovení ust. § 62, odst. 6, zákona č. 361/2000 Sb. ve znění pozdějších předpisů, musí být v souladu se zásadami pro jeho provádění a umístování. Dále platí, že budou použity výhradně dopravní značky a zařízení schválené k užívání na pozemních komunikacích Ministerstvem dopravy a spojů ČR, resp. odpovídající schválenému typu. Práce na osazení dopravního značení musí být provedeny odbornou firmou.

5. Termín realizace: **do 5 dnů ode dne nabytí účinnosti opatření.**

6. Za splnění podmínek zodpovídá: **Mgr. Dušana Bernatíková, SMO, ÚMOB Vítkovice, odbor komunálních služeb, dopravy a bytový, Mírové náměstí 516/1, 703 79 Ostrava, telefon 599 453 146.**

Odbor výstavby, životního prostředí a vodního hospodářství ÚMOB Vítkovice si vyhrazuje právo toto stanovení trvalého dopravního značení změnit, doplnit nebo zrušit, bude-li to veřejný zájem vyžadovat.

### **Poučení:**

Při nedodržení výše uvedených podmínek může být na základě ustanovení § 42 zákona č. 13/1997 Sb. o pozemních komunikacích ve znění pozdějších předpisů postupováno vůči odpovědné osobě výzvou osoby pověřené výkonem státního dozoru a při opakovaném neplnění i uložení pořádkové pokuty. Toto stanovení trvalého dopravního značení nenahrazuje povolení silničního správního orgánu k užívání komunikace jiným než obvyklým způsobem podle ust. § 25, zákona č. 13/1997 Sb., ve znění pozdějších předpisů, anebo k uzavírce podle ust. § 24 téhož zákona. Pokud výsledkem řízení ve věci uvedených povolení je odlišná organizace dopravy než odpovídá tomuto stanovení trvalého dopravního značení, jiná omezení silničního provozu a podobně, musí zodpovědná osoba zajistit změnu, kterou se značení pro danou akci stanoví, jinak je toto stanovení trvalého dopravního značení neplatné a oprávnění z něj vyplývající zanikají.

Totéž platí, jestliže úřad nebo (vlastník) příslušný pro navazující pozemní komunikace stanoví přechodnou úpravu v rozporu s tímto stanovením trvalého dopravního značení. Toto stanovení trvalého dopravního značení dále neřeší úpravy světelných signalizačních zařízení, úpravy vozovek na objízdných trasách apod., což mohou být faktory jinak ovlivňující zvolenou organizaci dopravy, u které je stanovené trvalé dopravní značení jen jednou z podmínek zajištění silničního provozu.

### **Odůvodnění:**

Správce místní komunikace III. třídy ul. U Nádraží posoudil podmínky výjezdu autobusů na křižovatce tvaru „T“ v blízkosti tramvajového přejezdu. Vzhledem k tomu, že vozidla parkující u ostrůvku, který odděluje nájezdovou a výjezdovou větev komunikace vedoucí k/od nádraží znesnadňují rozhled do křižovatky autobusům, které po odbavení cestujících na zastávce „Nádraží Vítkovice,“ pokračují přes tramvajový přejezd na ulici Na Obvodu.

### **Rozhodnutí o námitkách:**

Tohoto práva nikdo z účastníků řízení nikdo nevyužil.

## Poučení o odvolání

Proti opatření obecné povahy nelze podat opravný prostředek (§ 173, odst. 2 správního řádu). Opatření obecné povahy nabývá účinnosti 15. dnem po vyvěšení veřejné vyhlášky (§ 77 odst. 5 zákona 361/2000 Sb. o provozu na pozemních komunikacích).



Jan Kubík

vedoucí odboru výstavby, životního prostředí a vodního hospodářství

### Příloha:

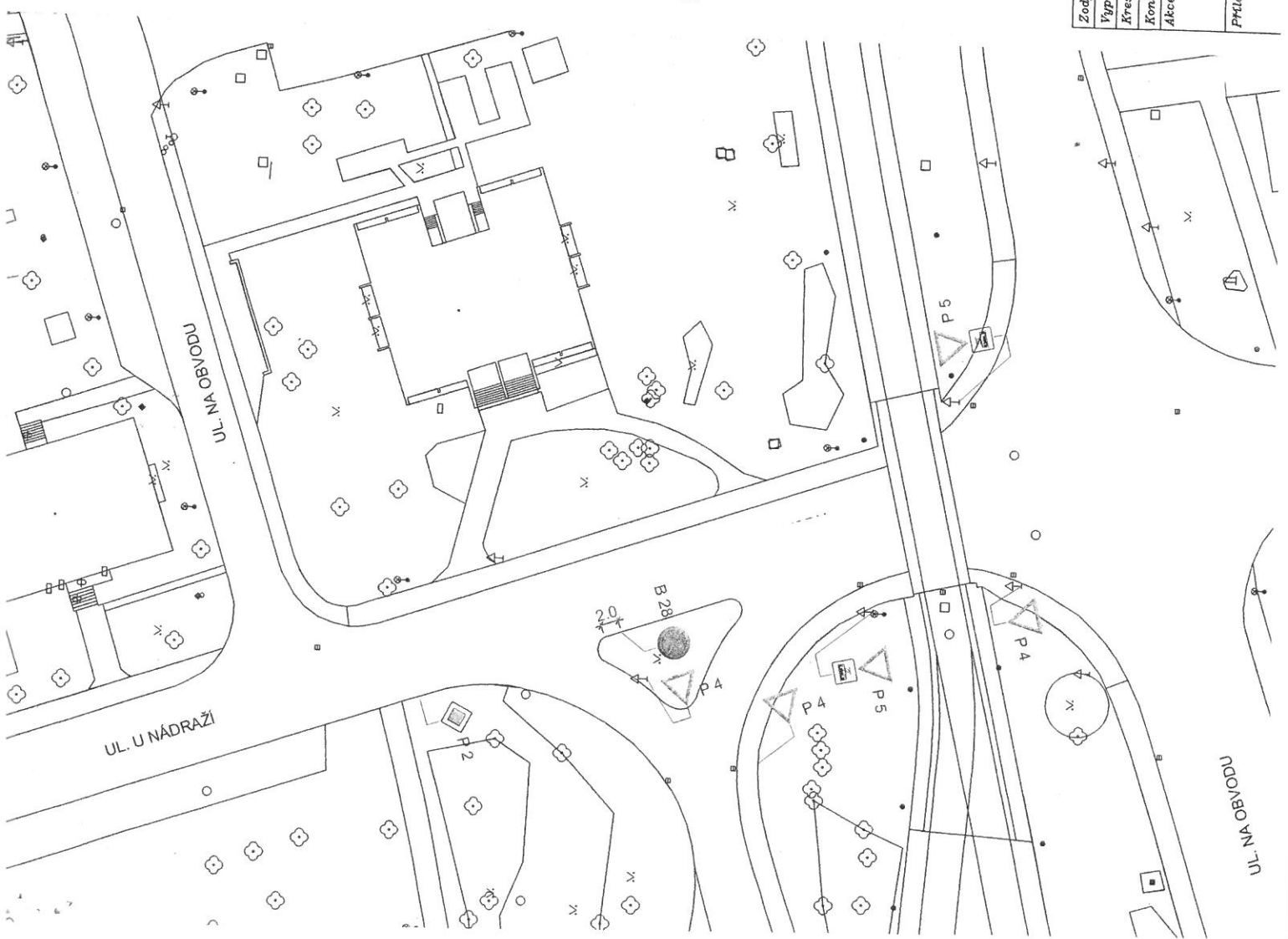
situační výkres dle podmínky č. 1

Rozsah opatření vyplývá z textu vyhlášky a je se s ním možno seznámit také u odboru výstavby, životního prostředí a vodního hospodářství každé pondělí a středu v době od 8.00 – 12.00 h a 13.00 h v kanceláři č. dveří 108 A, případně v neúřední dny na základě telefonické dohody.

### obdrží:

SMO, MOb Vítkovice, odbor KSDaB, Mírové náměstí 516/1, 703 79 Ostrava  
Policie ČR, MŘ-DI Ostrava, Výstavní 55, 703 49 Ostrava



**Toto opatření nabývá účinnosti 15. dnem po vyvěšení veřejné vyhlášky.**



POLICIE ČR  
 Městské ředitelství  
 Dopravní inspektorát  
 Vystavní č. 55  
 703 49 Ostrava-Vřkovice  
 Odsouhlaseno dne: - 2 - 03 - 2016  
 KOPČKA 24472 - 3/27-2016 OK 2016  
 Vedoucí DM RP Ostrava  
 Platnost omezení: Ing. Aleš Krátská  
 do: 2.1.2017  
 Doc. Bc. Antonín Váňo

Souhlas dle § 74/26 zák. 83/61/2000 čb.  
 48/2

**LEGENDA:**

-  P 4 Stávající svíslé dopravní značení
-  B 28 Navržené svíslé dopravní značení

**POZNÁMKA:**

Stávající svíslé dopravní značení  
 je zakresleno v rozsahu nutném pro návrh.

Zodp. projektant	Jiří BŘENEK
Vypracoval	Jiří BŘENEK
Kreslil	Jiří BŘENEK
Kontrola	Jiří BŘENEK
Akce :	

Jiří Břenek  
 projektová činnost  
 Na Obecní 1528/10, 700 30 Ostrava-Hrabůvka  
 IČ : 11550937 tel.: 737331962

UL. NA OBVODU - UMÍSTĚNÍ DOPRAV. ZN. B28

Příklad :  
 Situace úprav dopravního značení

Obyčnatel : SMC, Úřad městského obvodu Ostrava - Vřkovice
Datum: Únor, 2016
Měřítko: 1: 500